

ПОСТАНОВЛЕНИЕ

от « 6 » мая 2024 г.

№ 248

п. Чамзинка

**Об установлении публичного сервитута
для использования земель и земельных участков в целях эксплуатации
линейного объекта системы газоснабжения местного значения
«Газопровод низкого давления к хлебопекарне и гаражу с. Мичурино».**

В соответствии с главой V.7 Земельного кодекса Российской Федерации от 25 октября 2001 года №136-ФЗ, Федеральными законами от 03 августа 2018 года №342-ФЗ «О внесении изменений в Градостроительный кодекс Российской Федерации и отдельные законодательные акты Российской Федерации», от 06 октября 2003 года №131-ФЗ «Об общих принципах организации местного самоуправления в Российской Федерации», от 25 октября 2001 года №137-ФЗ «О введении в действие Земельного кодекса Российской Федерации», от 31 марта 1999 года № 69-ФЗ «О газоснабжении в Российской Федерации», ходатайства Общества с ограниченной ответственностью «ИНВЕСТ-ТРЕЙДХАУС», руководствуясь Уставом Чамзинского муниципального района, Администрация Чамзинского муниципального района Республики Мордовия

ПОСТАНОВЛЯЕТ:

1. Установить

- публичный сервитут на срок 49 лет для использования земель и земельных участков в целях эксплуатации линейного объекта системы газоснабжения местного значения «Газопровод низкого давления к хлебопекарне и гаражу с. Мичурино» (далее соответственно - публичный сервитут, инженерное сооружение), по перечню и в границах согласно приложениям №1 и №2;

- следующие сроки и график ремонтно-эксплуатационных работ по обслуживанию инженерного сооружения (при необходимости): ежегодно с 1 января по 31 декабря.

2. ООО «ИНВЕСТ-ТРЕЙДХАУС» руководствоваться постановлением Правительства РФ от 20 ноября 2000 года № 878 «Об утверждении Правил охраны газораспределительных сетей».

3. Публичный сервитут считается установленным со дня внесения сведений о нем в Единый государственный реестр недвижимости.

4. Установить ограничения в использовании земельных участков, в отношении которых установлен публичный сервитут, в соответствии с Постановлением

Правительства Российской Федерации «Об утверждении правил охраны газораспределительных сетей» от 20 ноября 2000 г. № 878.

5. ООО «ИНВЕСТ-ТРЕЙДХАУС» привести земельные участки, указанные в приложении, в состояние, пригодное для их использования в соответствии с видом разрешенного использования, снести инженерное сооружение, размещенное на основании публичного сервитута в срок, предусмотренный пунктом 8 статьи 39.50 Земельного кодекса Российской Федерации.

6. Отделу по управлению муниципальным имуществом Администрации Чамзинского муниципального района Республики Мордовия в течение 5 рабочих дней со дня принятия решения об установлении публичного сервитута осуществить мероприятия, в соответствии с пунктом 7 статьи 39.43 Земельного кодекса Российской Федерации.

7. Настоящее постановление вступает в силу со дня его подписания.

**Глава Чамзинского
муниципального района**



Р.А. Батеряков

Приложение №1
к постановлению Администрации
Чамзинского муниципального района
Республики Мордовия от «06» мая 2024 г. № 248

**Перечень
земель и земельных участков, в отношении которых устанавливается
публичный сервитут и его границы**

Кадастровый номер земельного участка	Адрес или иное описание местоположения земельного участка
13:22:0308001	Республика Мордовия, р-н Чамзинский
13:22:0308001:295	Республика Мордовия, Чамзинский район, с. Мичурино, ул. Пролетарская, дом 1

Приложение № 2
к постановлению Администрации
Чамзинского муниципального района
Республики Мордовия от «06» мая 2024 г. № 248

ОПИСАНИЕ МЕСТОПОЛОЖЕНИЯ ГРАНИЦ		
Публичный сервитут в отношении земель и земельных участков в целях эксплуатации линейного объекта системы газоснабжения местного значения «Газопровод низкого давления к хлебопекарне и гаражу с. Мичурино» <small>(наименование объекта, местоположение границ которого описано)</small>		
Сведения об объекте		
№ п/п	Характеристики объекта	Описание характеристик
1	2	3
1	Местоположение объекта	Республика Мордовия, р-н Чамзинский
2	Площадь объекта ± величина погрешности определения площади (P ± ΔP)	1302±13 кв.м
3	Иные характеристики объекта	Публичный сервитут для использования земель и земельных участков в целях эксплуатации линейного объекта системы газоснабжения местного значения «Газопровод низкого давления к хлебопекарне и гаражу с. Мичурино» сроком на 49 лет в пользу ООО "ИНВЕСТ-ТРЕЙДХАУС" (ИНН: 7716799274, ОГРН: 1157746640270)

ОПИСАНИЕ МЕСТОПОЛОЖЕНИЯ ГРАНИЦ

Публичный сервитут в отношении земель и земельных участков в целях эксплуатации линейного объекта системы газоснабжения местного значения «Газопровод низкого давления к хлебопекарне и гаражу с. Мичурино»

(наименование объекта, местоположение границ которого описано)

Сведения о местоположении границ объекта**1. Система координат МСК-13, Зона 1****2. Сведения о характерных точках границ объекта**

Обозначение характерных точек границ	Координаты, м		Метод определения координат характерной точки	Средняя квадратическая погрешность положения характерной точки (M_t), м	Описание обозначения точки на местности (при наличии)
	X	Y			
1	2	3	4	5	6
1	433950,99	1327772,64	Метод спутниковых геодезических измерений (определений)	0,10	—
2	433960,09	1327773,98	Метод спутниковых геодезических измерений (определений)	0,10	—
3	433959,51	1327777,94	Метод спутниковых геодезических измерений (определений)	0,10	—
4	433954,36	1327777,18	Метод спутниковых геодезических измерений (определений)	0,10	—
5	433948,78	1327815,26	Метод спутниковых геодезических измерений (определений)	0,10	—
6	433934,59	1327813,67	Метод спутниковых геодезических измерений (определений)	0,10	—
7	433927,28	1327860,45	Метод спутниковых геодезических измерений (определений)	0,10	—
8	433923,65	1327879,64	Метод спутниковых геодезических измерений (определений)	0,10	—

ОПИСАНИЕ МЕСТОПОЛОЖЕНИЯ ГРАНИЦ

Публичный сервитут в отношении земель и земельных участков в целях эксплуатации линейного объекта системы газоснабжения местного значения «Газопровод низкого давления к хлебопекарне и гаражу с. Мичурино»

(наименование объекта, местоположение границ которого описано)

Сведения о местоположении границ объекта

1	2	3	4	5	6
9	433865,77	1327873,61	Метод спутниковых геодезических измерений (определений)	0,10	—
10	433853,11	1327910,40	Метод спутниковых геодезических измерений (определений)	0,10	—
11	433844,61	1327909,87	Метод спутниковых геодезических измерений (определений)	0,10	—
12	433844,86	1327905,87	Метод спутниковых геодезических измерений (определений)	0,10	—
13	433850,33	1327906,22	Метод спутниковых геодезических измерений (определений)	0,10	—
14	433890,80	1327788,75	Метод спутниковых геодезических измерений (определений)	0,10	—
15	433894,33	1327778,58	Метод спутниковых геодезических измерений (определений)	0,10	—
16	433898,10	1327779,90	Метод спутниковых геодезических измерений (определений)	0,10	—
17	433894,57	1327790,07	Метод спутниковых геодезических измерений (определений)	0,10	—

ОПИСАНИЕ МЕСТОПОЛОЖЕНИЯ ГРАНИЦ

Публичный сервитут в отношении земель и земельных участков в целях эксплуатации
линейного объекта системы газоснабжения местного значения «Газопровод низкого
давления к хлебопекарне и гаражу с. Мичурино»

(наименование объекта, местоположение границ которого описано)

Сведения о местоположении измененных (уточненных) границ объекта**1. Система координат —****2. Сведения о характерных точках границ объекта**

Обозначение характерных точек границ	Существующие координаты, м		Измененные (уточненные) координаты, м		Метод определения координат характерно й точки	Средняя квадратичес кая погрешность положения характерной точки (M _t), м	Описание обозначения точки на местности (при наличии)
	X	Y	X	Y			
1	2	3	4	5	6	7	8
—	—	—	—	—	—	—	—

3. Сведения о характерных точках части (частей) границы объекта

Часть № —

Обозначение характерных точек границ	Существующие координаты, м		Измененные (уточненные) координаты, м		Метод определени я координат характерно й точки	Средняя квадратичес кая погрешность положения характерной точки (M _t), м	Описание обозначения точки на местности (при наличии)
	X	Y	X	Y			
1	2	3	4	5	6	7	8
—	—	—	—	—	—	—	—

ОПИСАНИЕ МЕСТОПОЛОЖЕНИЯ ГРАНИЦ

Публичный сервитут в отношении земель и земельных участков в целях эксплуатации
линейного объекта системы газоснабжения местного значения «Газопровод низкого
давления к хлебопекарне и гаражу с. Мичурино»
(наименование объекта, местоположение границ которого описано)

Схема расположения границ публичного сервитута



Масштаб 1: 1000

Используемые условные знаки и обозначения приведены на отдельной странице в конце раздела.

Подпись *Кабаченко Я. В.* Дата 26 марта 2024 г.

Место для оттиска печати (при наличии) лица, составившего описание местоположения границ объекта










ОПИСАНИЕ МЕСТОПОЛОЖЕНИЯ ГРАНИЦ

Публичный сервитут в отношении земель и земельных участков в целях эксплуатации
линейного объекта системы газоснабжения местного значения «Газопровод низкого
давления к хлебопекарне и гаражу с. Мичурино»

(наименование объекта, местоположение границ которого описано)

Схема расположения границ публичного сервитута

Используемые условные знаки и обозначения:

-  – граница публичного сервитута,
-  – газопровод,
-  – границы земельных участков,
-  – границы кадастровых кварталов,
-  – установленные границы административно-территориальных образований,
-  – границы населенных пунктов,
-  – характерная точка публичного сервитута.